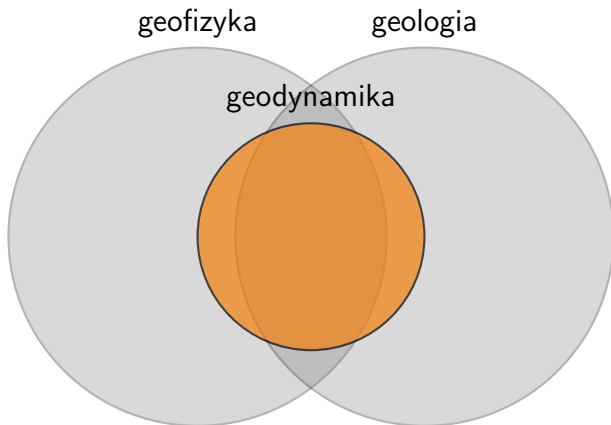
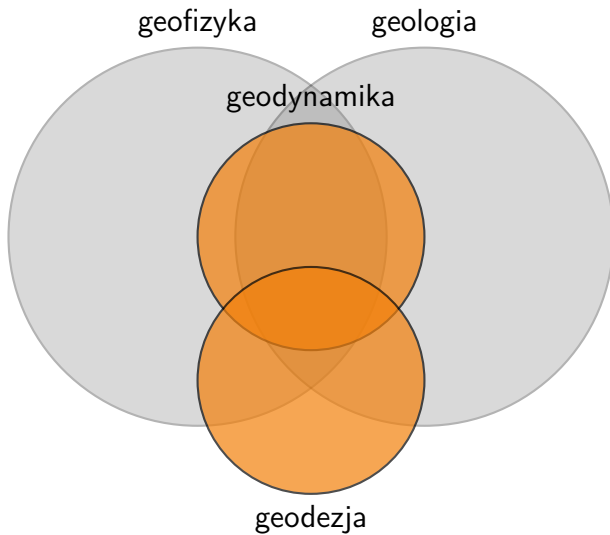



# Wprowadzenie



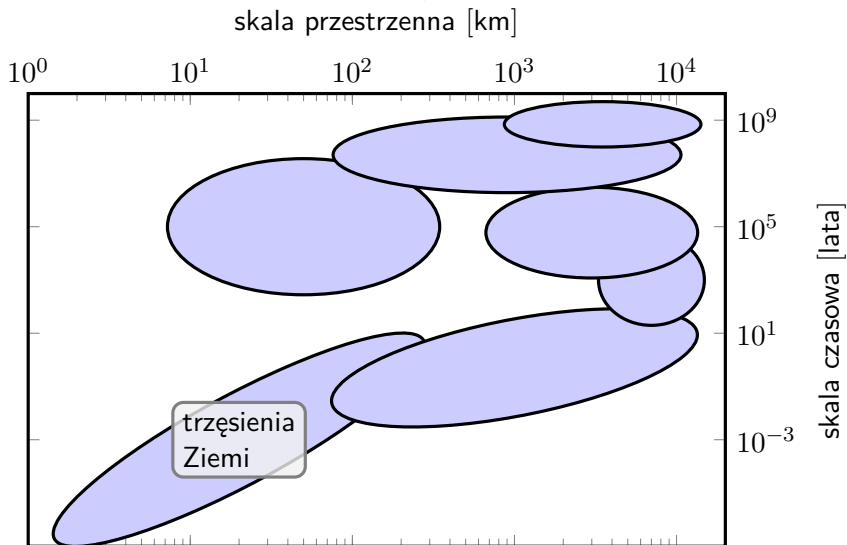
# Wprowadzenie




# Spektrum przestrzenno-czasowe zjawisk geodynamicznych powodujących deformacje Ziemi




# Spektrum przestrzenno-czasowe zjawisk geodynamicznych powodujących deformacje Ziemi




# Spektrum przestrzenno-czasowe zjawisk geodynamicznych powodujących deformacje Ziemi



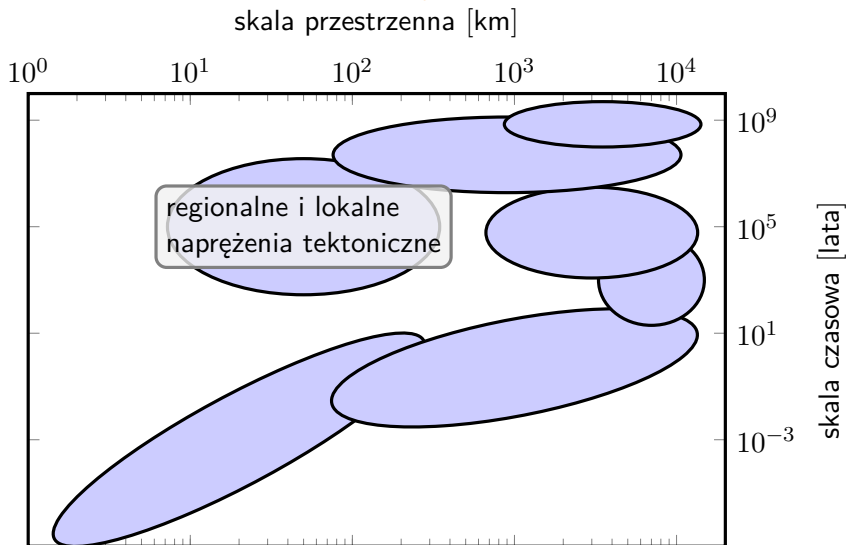
# Spektrum przestrzenno-czasowe zjawisk geodynamicznych powodujących deformacje Ziemi



# Spektrum przestrzenno-czasowe zjawisk geodynamicznych powodujących deformacje Ziemi

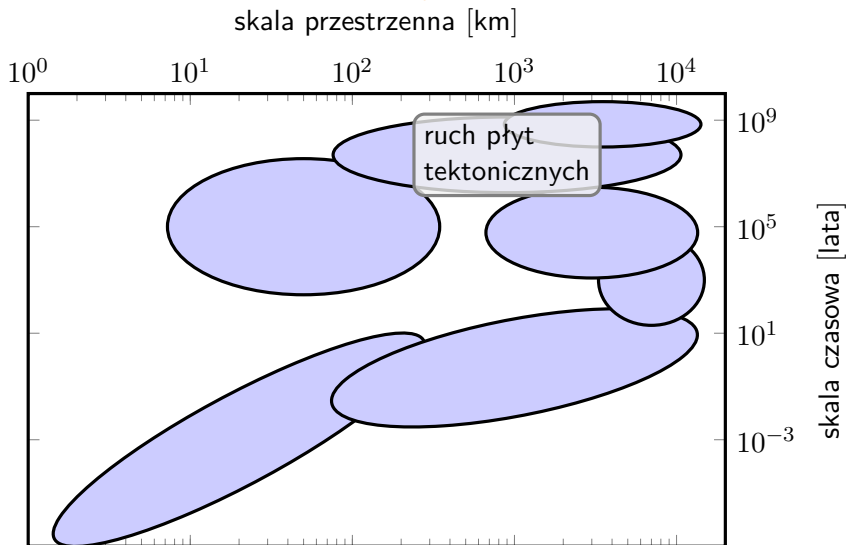


# Spektrum przestrzenno-czasowe zjawisk geodynamicznych powodujących deformacje Ziemi






# Spektrum przestrzenno-czasowe zjawisk geodynamicznych powodujących deformacje Ziemi

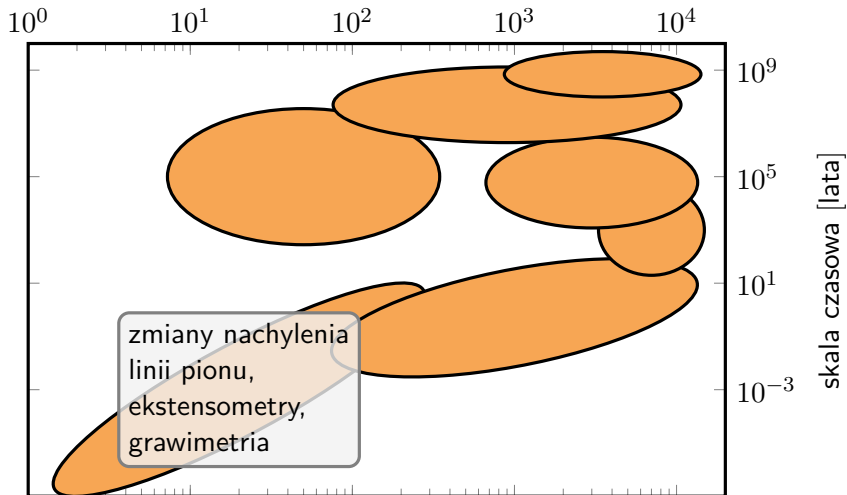


# Spektrum przestrzenno-czasowe zjawisk geodynamicznych powodujących deformacje Ziemi



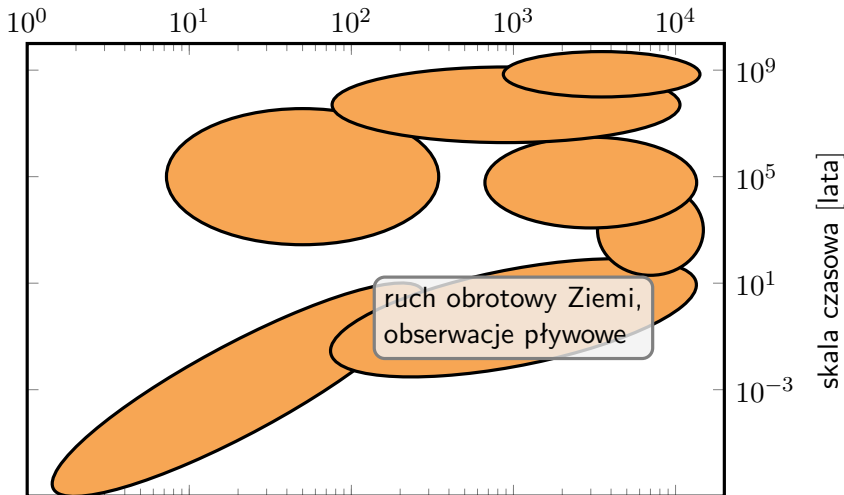
# Spektrum przestrzenno-czasowe zjawisk geodynamicznych powodujących deformacje Ziemi i geodezyjne metody ich badania

skala przestrzenna [km]



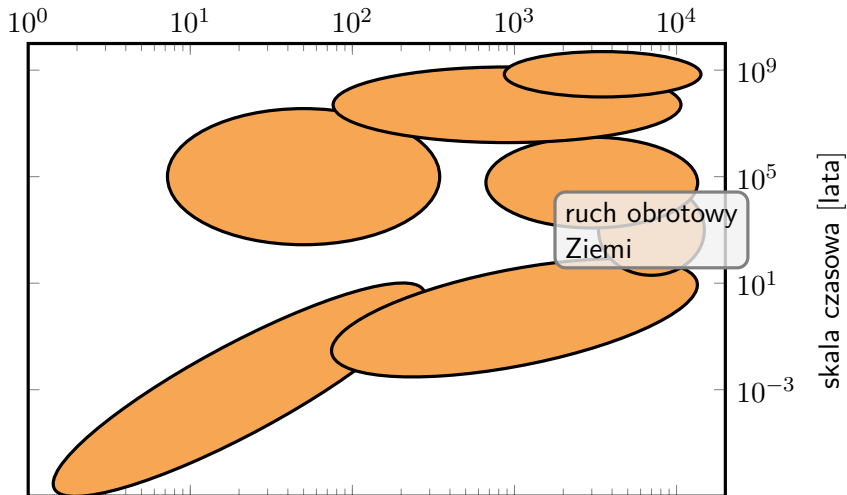
# Spektrum przestrzenno-czasowe zjawisk geodynamicznych powodujących deformacje Ziemi i geodezyjne metody ich badania

skala przestrzenna [km]



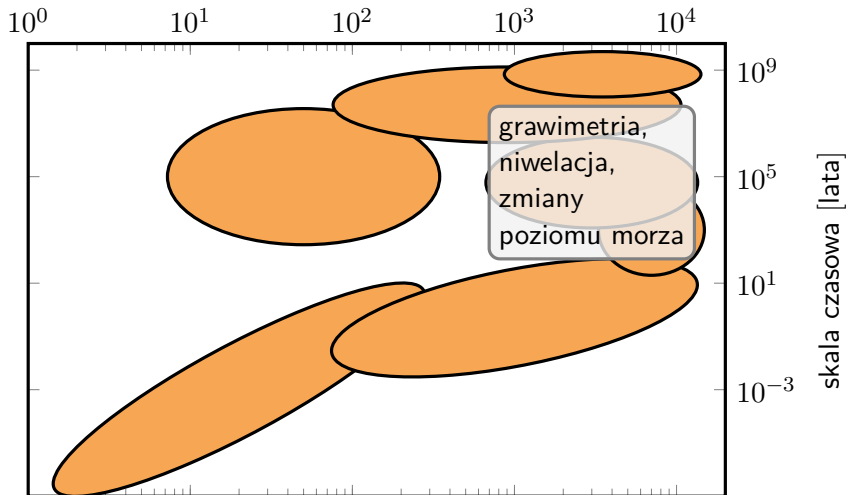
# Spektrum przestrzenno-czasowe zjawisk geodynamicznych powodujących deformacje Ziemi i geodezyjne metody ich badania

skala przestrzenna [km]

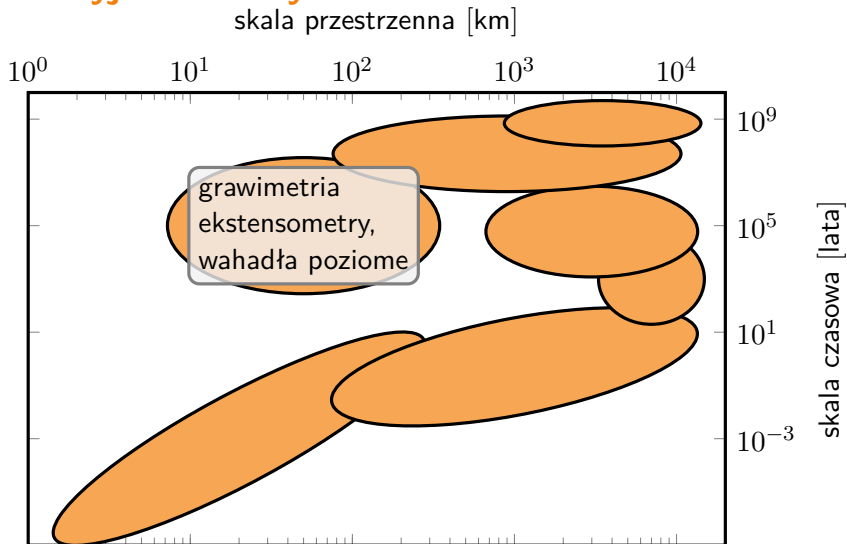


# Spektrum przestrzenno-czasowe zjawisk geodynamicznych powodujących deformacje Ziemi i geodezyjne metody ich badania

skala przestrzenna [km]

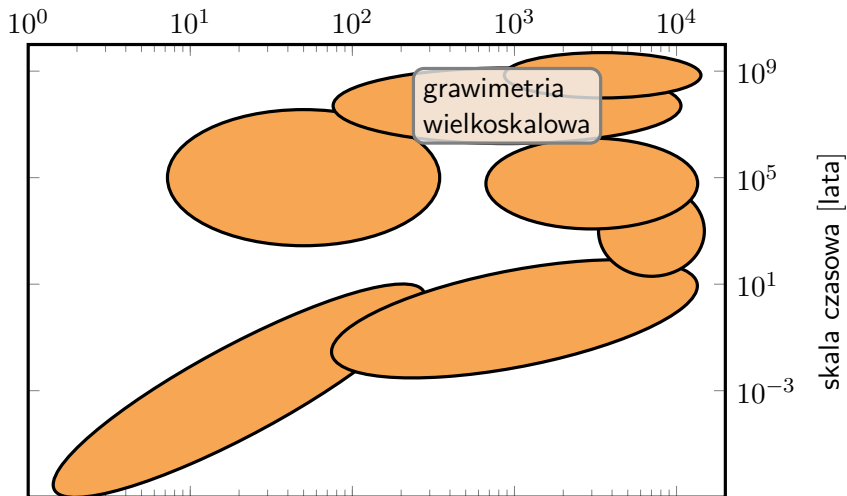


# Spektrum przestrzenno-czasowe zjawisk geodynamicznych powodujących deformacje Ziemi i geodezyjne metody ich badania



# Spektrum przestrzenno-czasowe zjawisk geodynamicznych powodujących deformacje Ziemi i geodezyjne metody ich badania

skala przestrzenna [km]





# Spektrum przestrzenno-czasowe zjawisk geodynamicznych powodujących deformacje Ziemi i geodezyjne metody ich badania

skala przestrzenna [km]

